

46°W

45°30'W

45°W

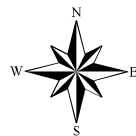
44°30'W

Secretaria do Estado de Meio Ambiente e Desenvolvimento Sustentável



Instituto Mineiro de Gestão das Águas

Unidade de Planejamento e Gestão de Recursos Hídricos do Rio Pará SF2



19°S

19°S

19°30'S

19°30'S

20°S

20°S

20°30'S

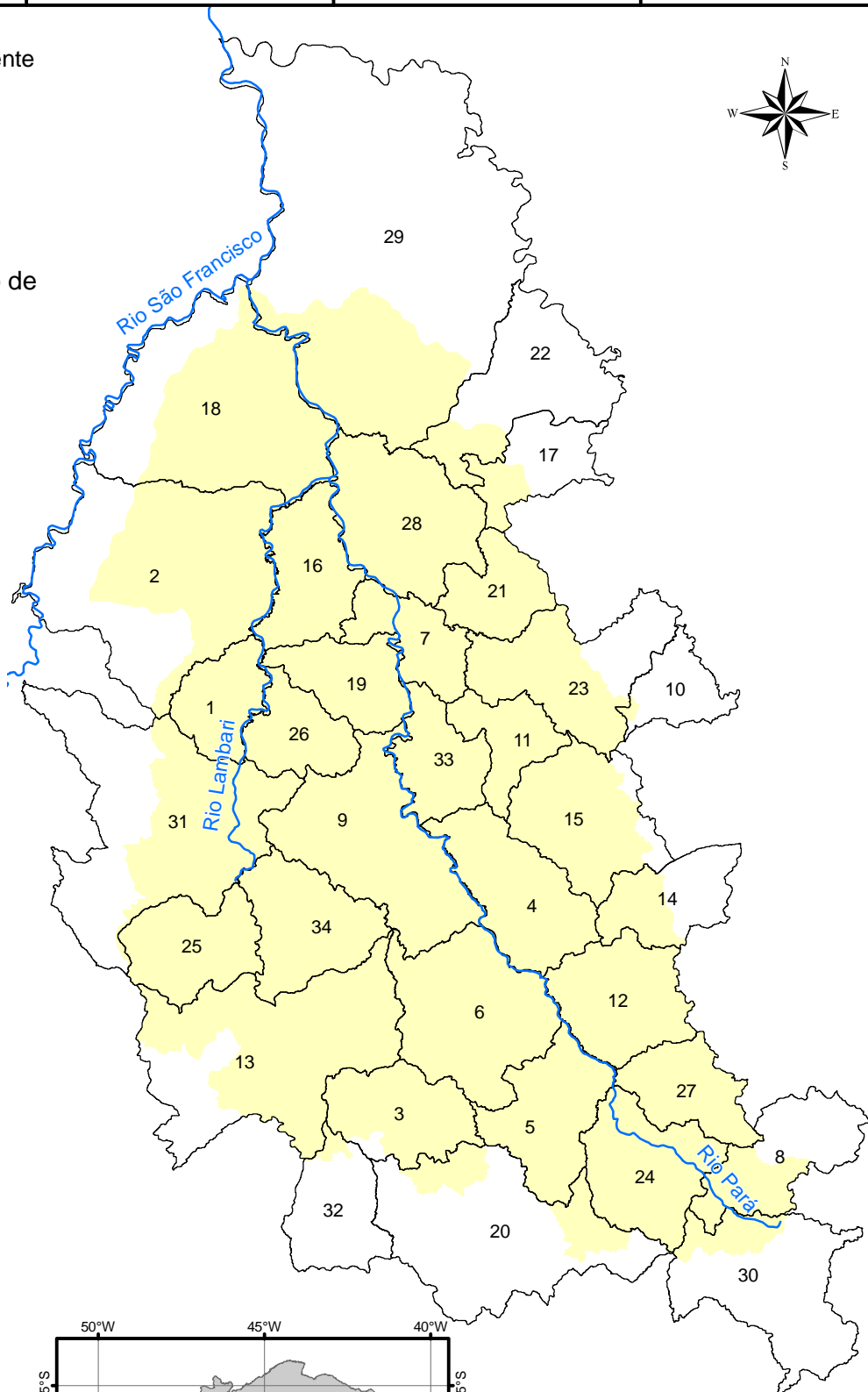
20°30'S

21°S

21°S

21°30'S

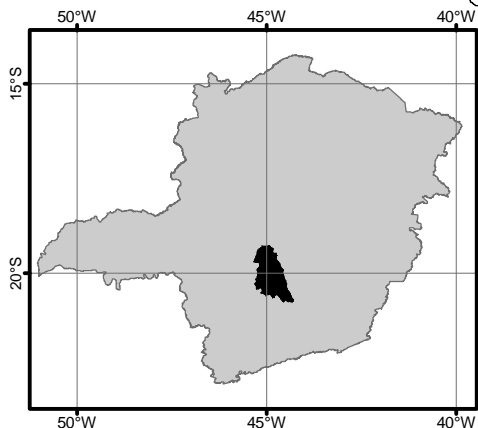
21°30'S



Municípios

Ordem

- Araújos 1
- Bom Despacho 2
- Carmo da Mata 3
- Carmo do Cajuru 4
- Carmópolis de Minas 5
- Cláudio 6
- Conceição do Pará 7
- Desterro de Entre-Rios 8
- Divinópolis 9
- Florestal 10
- Igaratinga 11
- Itaguara 12
- Itapeçerica 13
- Itatiaiuçu 14
- Itaúna 15
- Leandro ferreira 16
- Maravilhas 17
- Martinho Campos 18
- Nova Serrana 19
- Oliveira 20
- Onça de Pitangui 21
- Papagaios 22
- Pará de Minas 23
- Passa-Tempo 24
- Pedra do Indaiá 25
- Perdigão 26
- Piracema 27
- Pitangui 28
- Pompéu 29
- Resende Costa 30
- Santo Antônio do Monte 31
- São Francisco de Paula 32
- São Gonçalo do Pará 33
- São Sebastião do Oeste 34





Sistema de Coordenadas Geográficas Latitude/Longitude SAD 69


Fonte:

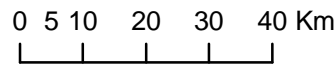
- Bases Digitais Geominas, 1995
- Bases Ottocodificadas, IGAM, 2010

Diretoria de Monitoramento e Fiscalização Ambiental
Gerência de Monitoramento e Geoprocessamento
E-mail: geo.igam@meioambiente.mg.gov.br

 Cursos de Água

 Limites Municipais

 SF2



46°W

45°30'W

45°W

44°30'W