

45°W

44°30'W

44°W

43°30'W

43°W

18°S

18°30'S

19°S

19°30'S

20°S

20°30'S

21°S

21°30'S

18°S

18°30'S

19°S

19°30'S

20°S

20°30'S

21°S

21°30'S

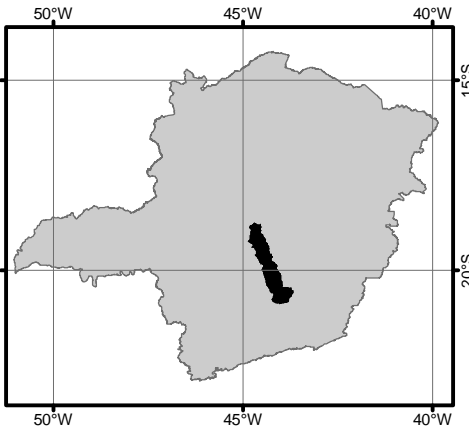
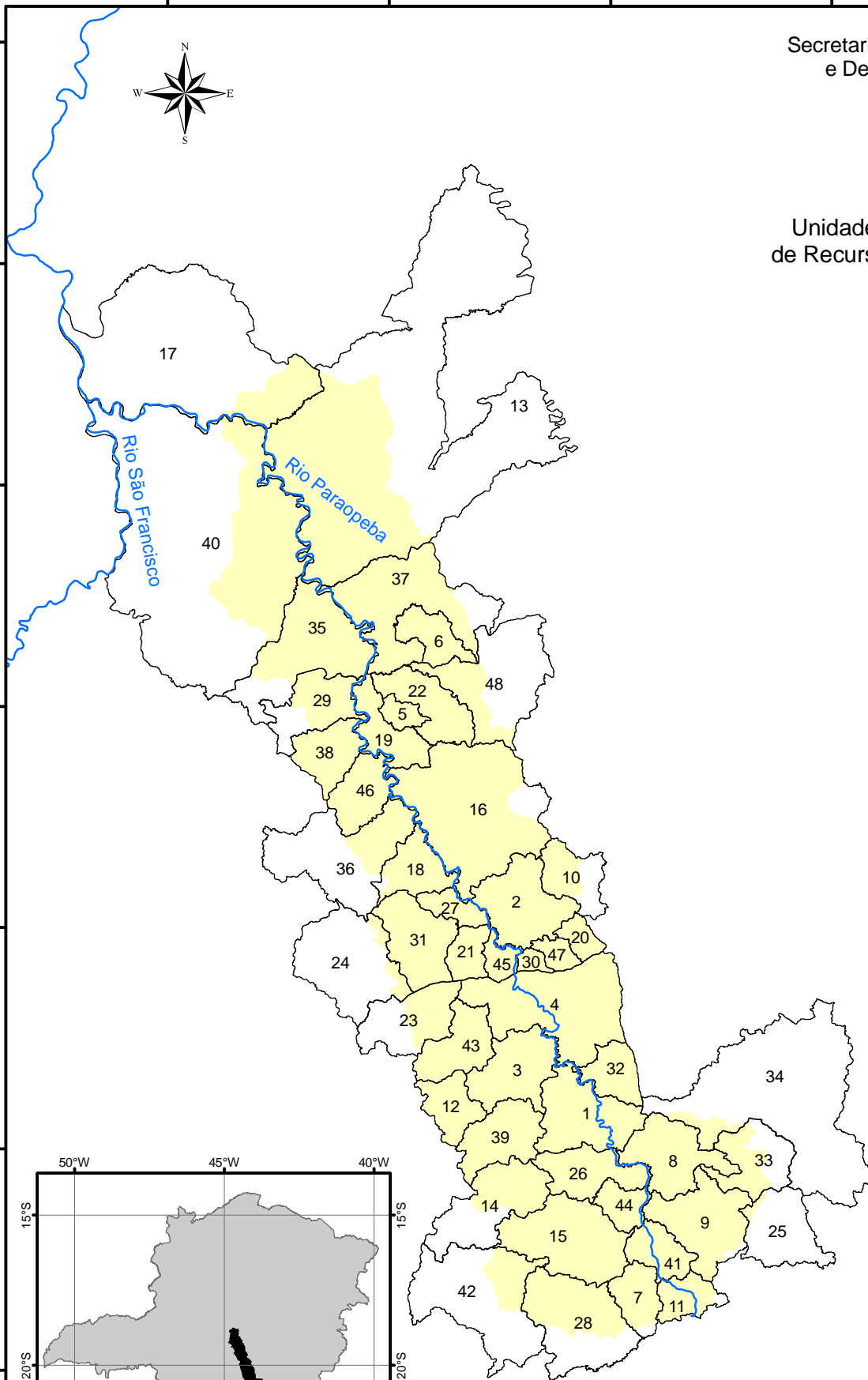
Secretaria do Estado de Meio Ambiente  
e Desenvolvimento Sustentável



Instituto Mineiro de  
Gestão das Águas

Unidade de Planejamento e Gestão  
de Recursos Hídricos do Rio Paraopeba  
SF3

Municípios	Ordem
Belo Vale	1
Betim	2
Bonfim	3
Brumadinho	4
Cachoeira da Prata	5
Caetanópolis	6
Casa Grande	7
Congonhas	8
Conselheiro Lafaiete	9
Contagem	10
Cristiano Ottoni	11
Crucilândia	12
Curvelo	13
Desterro de Entre-Rios	14
Entre-Rios de Minas	15
Esmeraldas	16
Felixlândia	17
Florestal	18
Fortuna de Minas	19
Ibirité	20
Igarapé	21
Inhaúma	22
Itatiaiuçu	23
Itaúna	24
Itaverava	25
Jeceaba	26
Juatuba	27
Lagoa Dourada	28
Maravilhas	29
Mário Campos	30
Mateus Leme	31
Moeda	32
Ouro Branco	33
Ouro Preto	34
Papagaios	35
Pará de Minas	36
Paraopeba	37
Pequi	38
Piedade dos Gerais	39
Pompéu	40
Queluzito	41
Resende Costa	42
Rio Manso	43
São Brás do Suaçuí	44
São Joaquim de Bicas	45
São José da Varginha	46
Sarzedo	47
Sete Lagoas	48

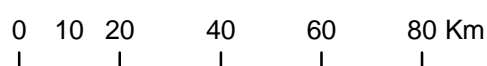
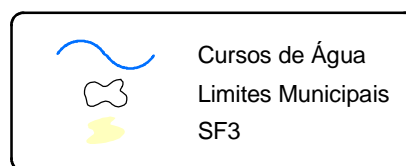


Sistema de Coordenadas Geográficas  
Latitude/Longitude  
SAD 69

Fonte:

- Bases Digitais Geominas, 1995  
- Bases Ottocodificadas, IGAM, 2010

Diretoria de Monitoramento e Fiscalização Ambiental  
Gerência de Monitoramento e Geoprocessamento  
E-mail: geo.igam@meioambiente.mg.gov.br



45°W

44°30'W

44°W

43°30'W

43°W